

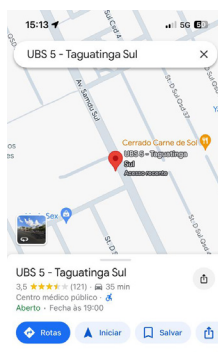
Obter a Geolocalização através do Android



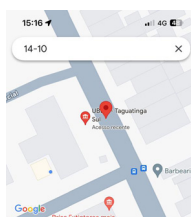
Abra o aplicativo [Google Maps](#) no seu dispositivo Android.



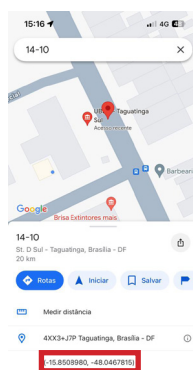
Na barra de pesquisa no topo da tela, digite o nome da localidade que você deseja encontrar ou toque e mantenha pressionado em qualquer lugar do mapa para selecionar uma localidade específica.



Quando a localidade desejada estiver visível no mapa, toque e segure na área onde você quer obter a geolocalização. Isso irá fixar um marcador naquele local.

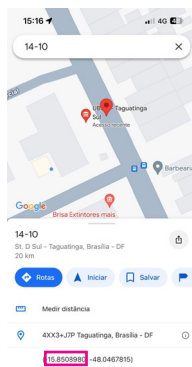


Após fixar o marcador, você verá uma caixa na parte inferior da tela com informações sobre o local, incluindo o endereço e coordenadas de latitude e longitude.



5

Informe a **latitude** no campo destinado a resposta no formulário.



6

Informe a **longitude** no campo destinado a resposta no formulário.

